נקודות חן בשומרון רשימה חלקית ביותר

עסקי התיירות בשומרון

סבסטיה - שומרון העתיקה ותחנת הרכבת

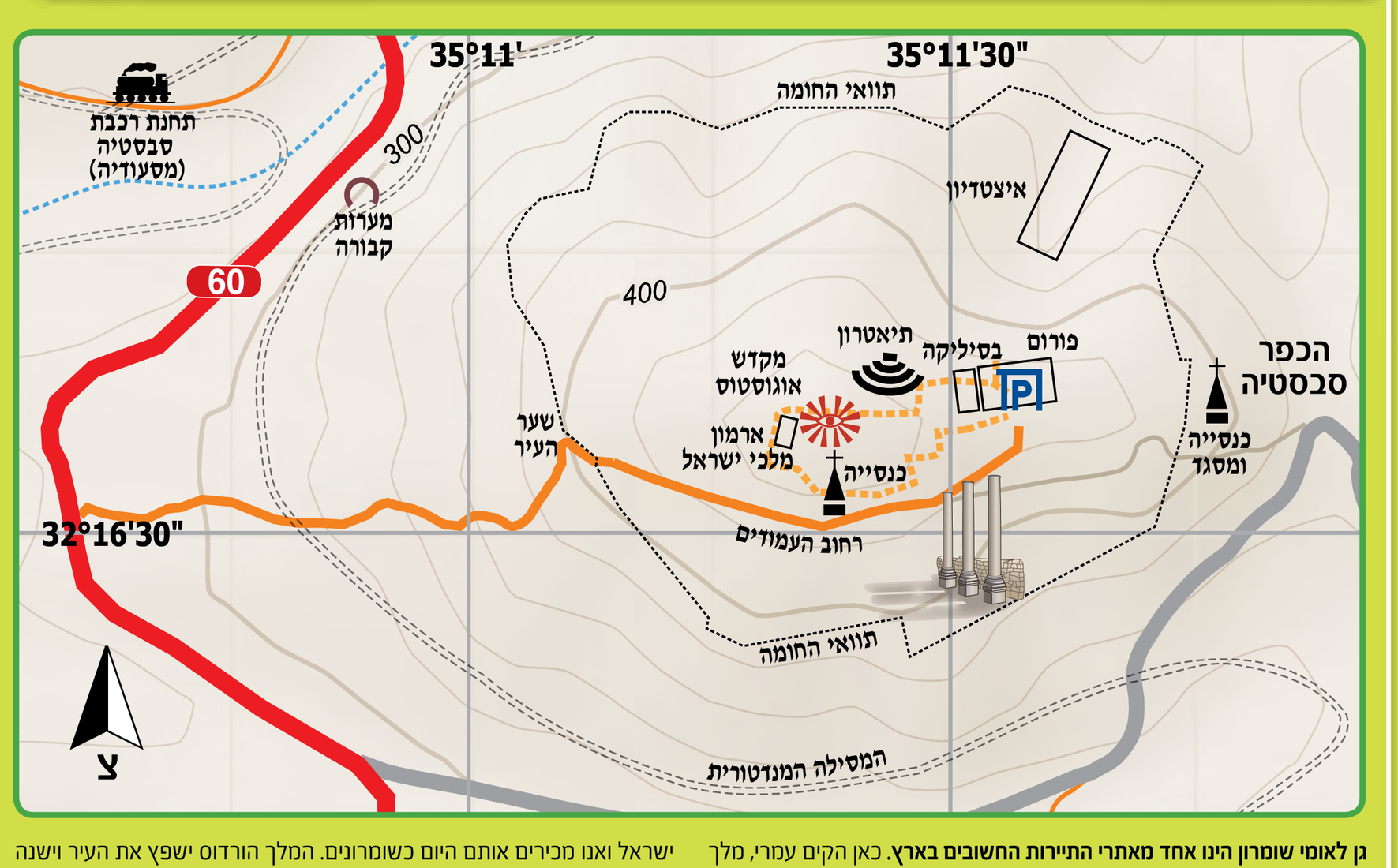

גן לאומי הר גריזים

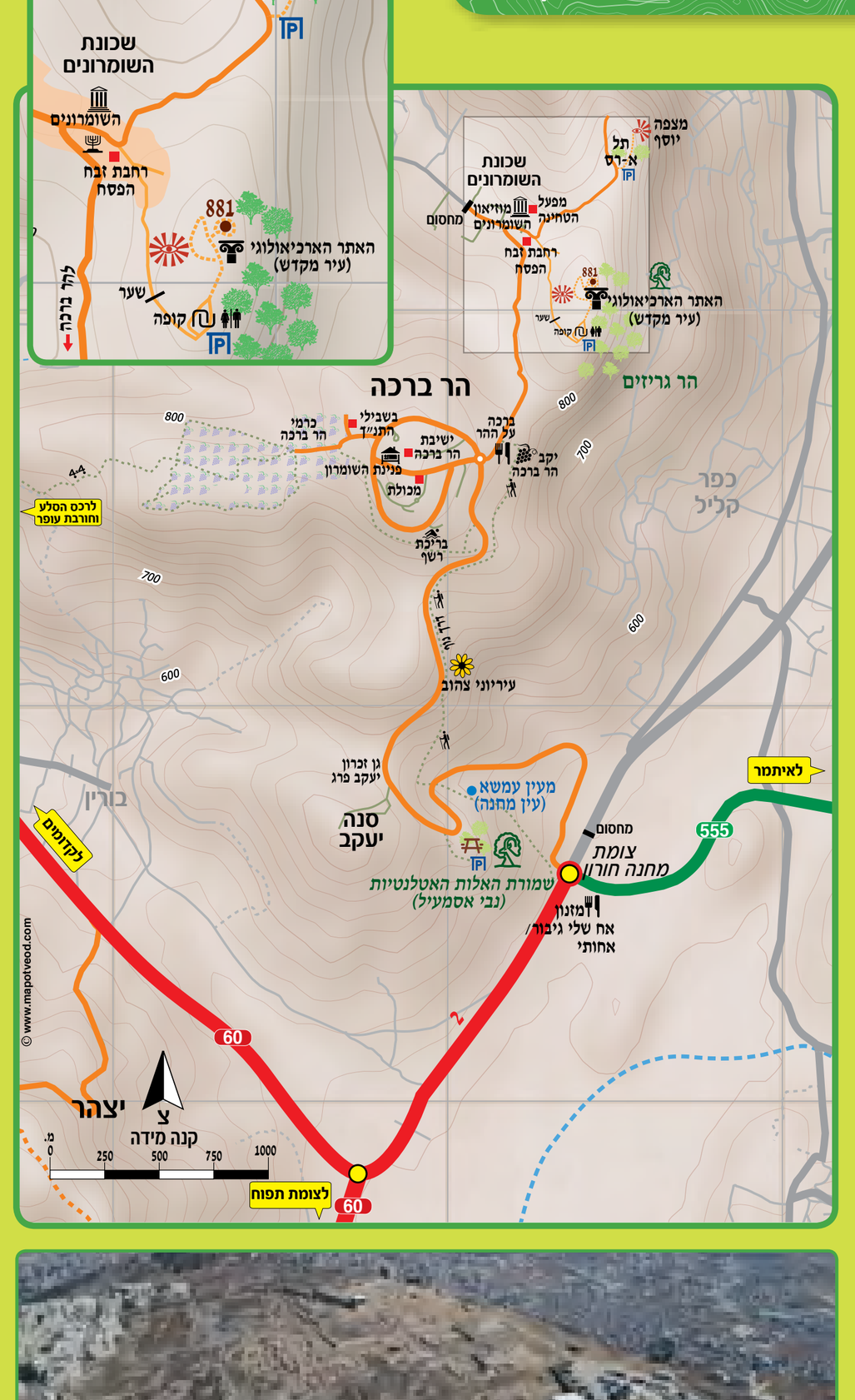

שמורת טבע הר כביר

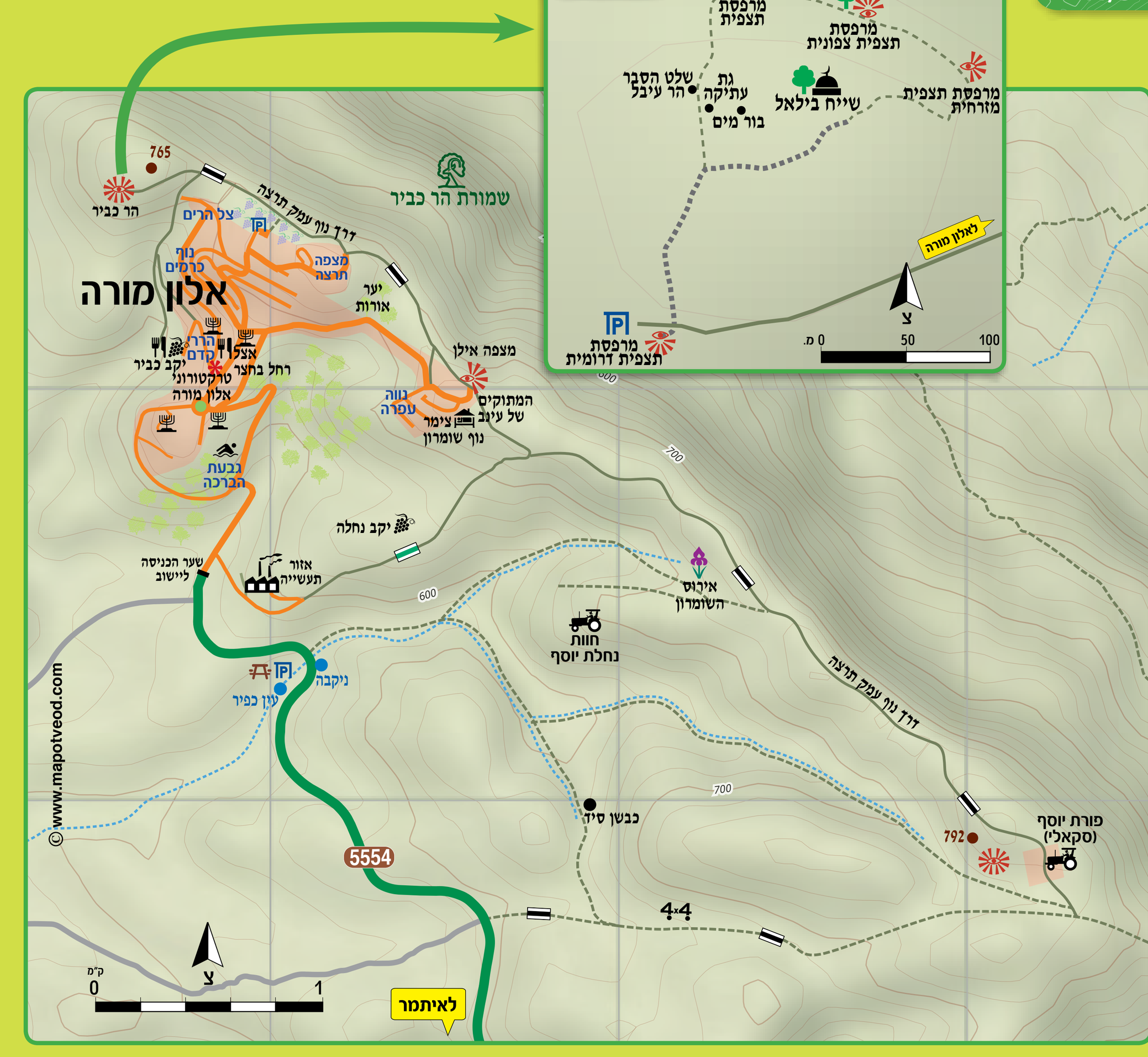

המרפסת של המדינה

מיקום במפה 3/פ

אתר ייחודי ומרהיב ממנו נשקף נוף אל מרבית שטחה של מדינת ישראל: מאשקלון ואשדוד, דרך מודיעין, נתב"ג, תל אביב וגוש דן, נתניה, השרון וחדרה ואפילו עד הכרמל וחיפה. באופק תוכלו לראות את הקו הכחול של הים התיכון.

במקום הוקם מצפור חדש, בו הוצבו משקפות נוף לשימוש חופשי של המבקרים באתר, ובמרחק הליכה של כמה דקות נמצא מבצר דיר-קלעה המרשים, ממנו ניתן לחזור בשביל מעגלי מסומן.

שעות הפעילות:
ראשון - חמישי: 8:00-21:00, שישי וערבי חג: 8:00-16:00, שבת וחג: 10:00-21:00
(שימו לב: היישוב פדואל שומר שבת ולכן בשבת חונים בשער היישוב ונכנסים ברגל).

איך מגיעים? המרפסת של המדינה נמצאת ביישוב פדואל שבמערב השומרון,
waze: המרפסת של המדינה.

מה באתר?
באתר תוכלו למצוא את מבצר "דיר קלעה" (בעברית: "מבצר המצודה") - מבצר מרשים מהתקופה הביזנטית, אשר הוגדר עוד בשנת 1873 כ"היפה והשמור שבמגדלים החרבים של ארץ ישראל". המבצר שימש הן כחווה חקלאית, הן כמגדל שמירה. באתר תוכלו להתרשם ממחצבות הענק ששימשו לבניית המבצר, חפיר ובריכות לאגירת מים, אבני פסיפס צבעוניים, שרידי בית בד וגת. שרידי קירות המבצר מתנשאים לגובה מרשים של 8 מטר. מתחת למבצר שוכנת מערת הגזירים המסתורית וממנה יוצאת "דרך המצודות" לעבר מצודת "דיר סמען". האתר כולל שביל מעגלי למשפחות היוצא מהמצפור לעבר המבצר, דרך המחצבות ומשם חזרה למצפור - מרחק הליכה קצר של כמה מאות מטרים. כמעט בכל נקודה באתר הנוף פשוט עוצר נשימה ועוד לא דיברנו על השקיעות כאן, שהן מהיפות בארץ!

מה באזור?
דרך המצודות: מסלול הליכה למול הנוף של מישור החוף הנשקף מהמרפסת של המדינה. המסלול יוצא ממבצר "דיר קלעה" ומסתיים במבצר "דיר סמען" ביישוב הסמוך - לשם. המסלול עדיין אינו מסומן ומחייב התמצאות בשטח. מתאים למטיבי לכת ואורכו כ-2 ק"מ. מומלץ במיוחד בעונת הפריחה (בפברואר-מאי).
בקצה השני של דרך המצודות - מרחק הליכה של כשעה וחצי - נמצאת מצודת "דיר סמען", בסמוך ליישוב לשם. המצודה הינה מתחם ענק, המורכב מחדרים ובתים רבים, אשר מחוברים זה לזה ברחובות צרים. החורבה הינה חווה חקלאית ביזנטית מן הגדולות בשומרון, שהשתמרה באופן מרשים. בחודשי החורף מתמלאת בריכת האגירה במי גשמים.

דיר קלעה | דרך המצודות | מבט לגוש דן

יער ריחן וקניון הנמרים

מיקום במפה 6/ג

בצפון השומרון מסתתרת שמורת טבע ייחודית - יער ריחן. מקור השם הוא באחד העצים הגדלים בשמורה - ער אציל, ריחן בערבית. בעבר היה היער גדול יותר, אך תעשיית הפחמים העלימה חלק ניכר ממנו. נטפס למגדל היערן לתצפית מקיפה: הר עיבל ושלוחותיו מדרום, הר אמיר מצפון, רכס הכרמל עד גוש דן ממערב.

מכאן ניתן לצאת לכמה מסלולי הליכה. הראשון- בדרגת קושי קלה במסלול טבעתי בינות לחורש הים תיכוני ובעונת הפריחה ניתן יהיה לפגוש כאן פריחה מרהיבה ובה גם צבעונים וסחלבים. השני- בדרגת קושי בינונית-קשה לקניון הנמרים- נחל נרבתה.

שמורת טבע נחל קנה

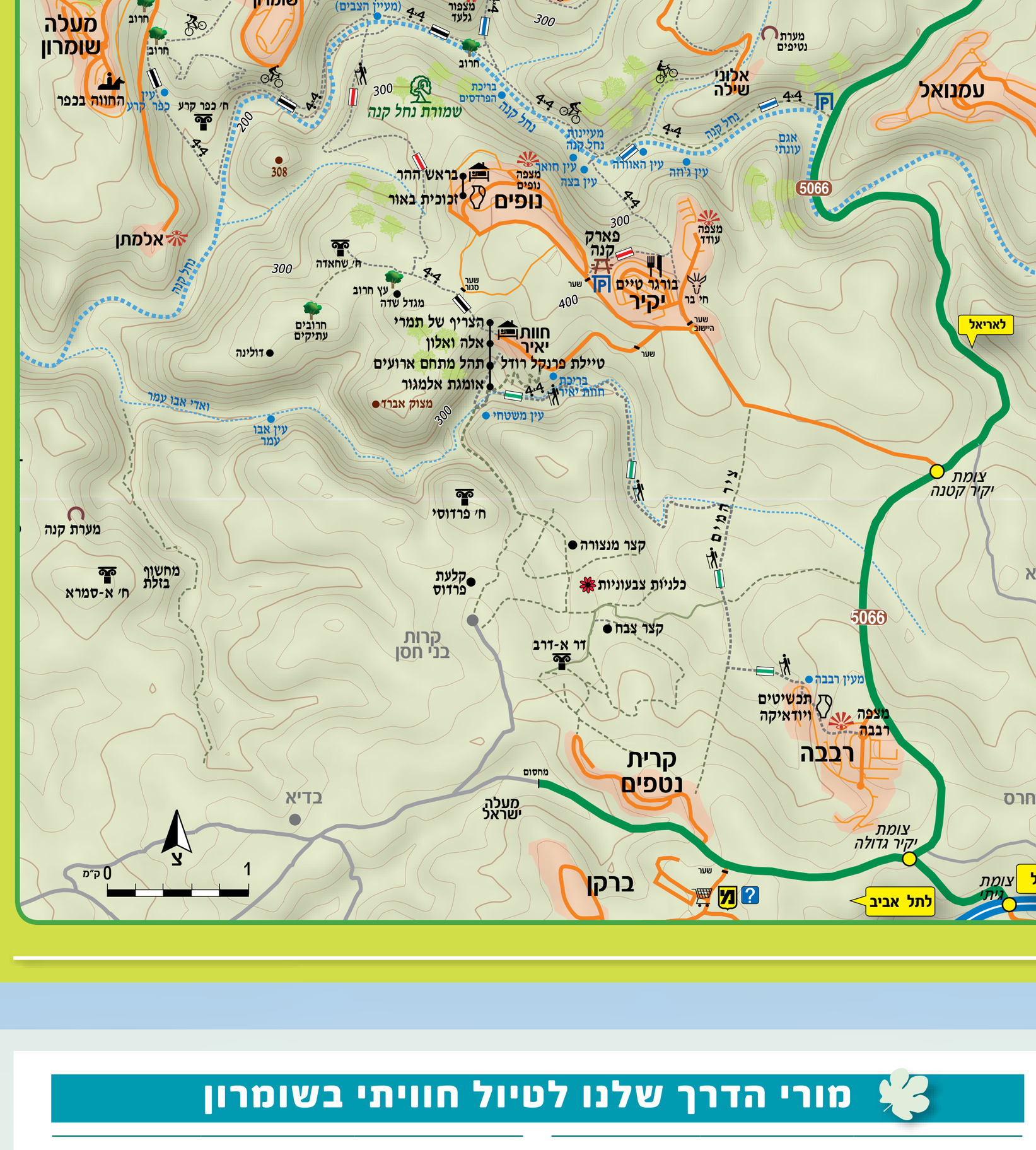

שמות אתרים עתיקים

מורי הדרך שלנו לטיול חוויתי בשומרון

אסף ארזי	050-3515341	עברית
אריה קציר	054-2341655	עברית, אנגלית
בתיה סלע	052-3115443	עברית, אנגלית
גרשון פורטנוי	058-5797367	עברית, אנגלית
דוד איציק	052-3003523	עברית
ורדה אסיף חבר	050-5374014	עברית
יאיר אלמקייס	052-2684663	עברית
ישי בן פזי	052-3285260	עברית
ישראל בן אריה	052-7203323	עברית, אנגלית, רוסית, ליטאית
ישראל מושכל	050-6389929	עברית
כותי בן דוד	052-8990247	עברית, אנגלית
מוטי אפרתי	050-7332038	עברית, אנגלית, ערבית
מיקי בר נדר	050-7768141	עברית, אנגלית,
מעיין כהן	058-7436421	עברית, אנגלית, שבדית, פינית
משה בן ברוך	052-3985950	עברית, אנגלית
נתי ישראלי	052-5666491	עברית
רן סילברמן	052-3285260	עברית, אנגלית
שרה מטלון	054-7766350	עברית, אנגלית, ספרדית

מסלולי טיול בשומרון

טיולי משפחות וילדים

שם המסלול	מיקום במפה	נקודת התחלה	נקודת סיום	אורך המסלול	סימוני צבעים לאורך המסלול	הערות
הר כביר למעיין כפיר	כ,ל/12,11	ישיבת אלון מורה	שער הישוב אלון מורה	2 ק"מ	שחור וירוק	תצפית מרהיבה לכיוון בקעת תרצה.
סובב המרפסת של המדינה	פ/3	השער המערבי של פדואל	השער המערבי של פדואל	1 ק"מ	שחור	תצפית מרהיבה לכל מישור החוף וגוש דן.
שמורת האלות האטלנטיות	מ/10	גבעת סנה יעקב	מעיין עמשא	0.5 ק"מ	אין	מעיין שכשוך לילדים. אלות אטלנטיות עתיקות.
שבי שומרון לתחנת הרכבת בסבסטיה	י/7	שער הישוב שבי שומרון	תחנת הרכבת מסעודיה בסבסטיה	3 ק"מ	שחור	שרידי תחנת רכבת טורקית ישנה. מצריך תאום בטחוני.

טיולי יום רגליים

שם המסלול	מיקום במפה	נקודת התחלה	נקודת סיום	אורך המסלול	סימוני צבעים לאורך המסלול	הערות
נחל קנה	ס/5	שער הישוב רבבה	בית העלמין בקרני שומרון	8 ק"מ	ירוק ואדום	במסלול: מעיינות, חורבות עתיקות ונקודות תצפית מרשימות.
סובב גבעת ארנון באיתמר	נ/12	שער גבעת ארנון באיתמר	שער גבעת ארנון באיתמר	6 ק"מ	שחור	חלק מהמסלול עובר בשטח אש.
הצרידה	פ/3	שער הישוב פדואל	כביש 446 (נחל שילה)	5 ק"מ	אדום	תצפית מרהיבה על נחל שילה. שרידי עירו של ירבעם בן נבט
תל ארומה	נ/11	השער המזרחי של הישוב איתמר	גבעת אלומות באיתמר	6 ק"מ	שחור	אתר אכיאולוגי מעניין. שרידי מבצר חשמונאי לא מוכר ועירו של אבימלך. מצריך תאום בטחוני.

טיולי רכב 4/4

שם המסלול	מיקום במפה	נקודת התחלה	נקודת סיום	אורך המסלול	סימוני צבעים לאורך המסלול	הערות
אלון מורה - איתמר	כ/11	שער הישוב אלון מורה	שער הישוב איתמר	18 ק"מ	כחול עד כביש אלון. אדום מכביש אלון לאיתמר	המסלול עובר בשטח אש מחייב תאום עם חטמ"ר שומרון.
נחל קנה	נ/5	שער הישוב חוות יאיר	מעלה שומרון	12 ק"מ	שחור וכחול	מומלץ מאד בחודשי האביב. מעיינות שופעים ונוף מרהיב
תל דותן	ה/7	שער הישוב מבוא דותן	תל דותן	3 ק"מ	אין	הביקור בתל דותן מחויב בתאום עם חטמ"ר מנשה.

בוצע ע"י אלישע מלאכי - מרכז סיור ולימוד שומרון